









COMUNE DI OLGINATE  
 Provincia di Lecco  
 PIANO DI GOVERNO DEL TERRITORIO






VARIANTE 1

**A4** VAR1  
 Carta dei vincoli




scala 1:5.000  
 file 253 carta dei vincoli  
 089 8 ottobre 2011  
 pgg.


arch. Marco Tomasi  
 via A. Diaz, 3 24128 Bergamo  
 tel. 035 256117 fax 035 4328324  
 studio@tomasi.it

-  vincolo idrogeologico RD 30/12/1923 n. 3267
-  aree di salvaguardia delle captazioni a scopo idropotabile DPR 24/5/1988 n. 236 - D.lgs 152/99
-  rispetto cimiteriale: art. 57 DPR 10/9/1990 n. 285 Regol. polizia mortuaria
  - cimitero di Olginate m 50 della USL n. 19 Lecco n. 1363 del 24/11/1993
  - cimitero di Consonno m 200
-  fascia di rispetto ferroviario 30 metri
-  elettrodotto e relativo Dpa
-  metanodotto
-  perimetro del centro abitato art. 4 DL 30/4/1992 n. 285 dello G.C. n. 344 del 30/6/1993
-  fascia di rispetto stradale 30 metri (strada tipo C art. 26 DPR 495/1992)





- RETICOLO IDROGRAFICO**
-  reticolo idrografico minore: tratto libero
  -  reticolo idrografico minore: tratto tombinato
  -  reticolo idrografico minore: fascia di rispetto
  -  reticolo idrografico principale: fascia di rispetto
  -  fascia di protezione con finalità idrauliche ed ambientali





**AREE DI TUTELA PAESAGGISTICA art. 142 D.lgs 42/2004**  
 Codice dei beni culturali e del paesaggio

-  laghi m 300 (art. 142 lettera b) fonte S.I.B.A. n. 223 lago di Garlate
  -  corsi d'acqua m 150 (art. 142 lettera c) fonte S.I.B.A. n. 97130183 fiume Adda n. 97130191 torrente Aspidie n. 97130189 torrente Greghentino n. 97130190 valle dei Vai n. 97120127 torrente Gandaloglio
  -  territori coperti da boschi (art. 142 lettera g)
- sono escluse dal vincolo le aree classificate nelle zone A e B nel PRG adottato il 13/14/20 giugno 1985

-  parchi (art. 142 lettera f) fonte S.I.B.A. parco regionale Adda Nord

**VINCOLI MONUMENTALI**

-  1 arcata del Ponte Romano (Provvedimento Ministeriale 2 febbraio 1914)
-  2 Torre sulla piazza del Lago "Campidoglio" (Provvedimento Ministeriale 25 agosto 1914)
-  3 Chiesa e Convento di Santa Maria La Vite (Decreto Ministeriale 8 settembre 1961)
-  4 complesso "Corte S. Ambrogio" (Caplate) (Decreto Ministeriale 21 ottobre 2002)

-  parco locale di interesse sovracomunale San Genesio Colle Brianza dello CC n. 71 del 29 ottobre 2002
-  sito di importanza comunitaria Lago di Olginate direttiva comunitaria 92/43 CEE
-  perimetrazione del parco regionale Adda Nord vigente
-  perimetrazione delle zone esterne di protezione del parco regionale Adda Nord

